

14,5 km

Commune: Antoing - Difficulté: facile - ⌚ 1:00




À vélo autour du Grand Large




En Wallonie Picarde, le Grand Large de Péronnes fait partie des destinations incontournables pour une **balade au bord de l'eau**. Ce lac artificiel de 45 hectares qui régule le niveau d'eau entre l'Escaut et le canal Nimy-Blaton constitue un cadre privilégié pour les **promenades à vélo sur le RAVeL** (voie verte).

Cette boucle de 14,4 km le long du nouveau canal et dans les bois est **idéale pour les familles avec petits enfants**, le tronçon principal du circuit étant fermé aux automobilistes. Les péniches et les ascenseurs à bateaux animent la balade tout au long du trajet. Zone de pique-nique à proximité.



Balilage: panneau point-nœud

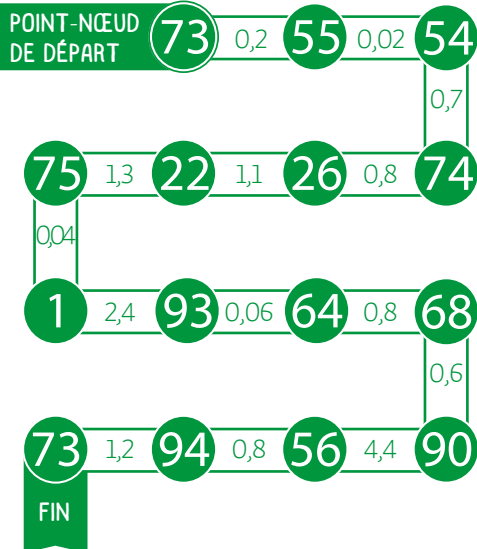
-  Aire de pique nique
-  Aire de jeux
-  Gare / Arrêt de train

-  Halte / Port de plaisance
-  Passage avec voitures
-  Bar / Café

-  Restauration
-  Epicerie/Supérette
-  Artisan / Producteur

Plus d'infos ?

Maison du Tourisme de la Wallonie picarde
Valérie : 00 32 69 55 35 13 - info@wapinature.be
wapinature.be



Sur le trajet


> Base de Loisirs « Le Grand Large » 73

Pratique de divers sports nautiques : jet-ski (en aval du lac), aviron (en amont du lac), planche à voile, kayak...

Avenue du Lac 56 - 7640 Péronnes (Antoing)
00 32 69 54 76 00 - GPS : 50.5434 | 3.4453



À proximité

- > **Le Circuit du Pays Blanc** (Antoing) à 5 km 
- > **Tournai, sa cathédrale, son beffroi et ses rues animées** à 10 km
- > **La Maison du Parc naturel des Plaines de l'Escaut** (Bon-Secours) à 23 km

